







	Specializare	RISCURI NATURALE ȘI AMENAJAREA TERITORIULUI	
	Tip de studii	master	
	Durata studiilor	2 ani (învățământ cu frecvență)	
	Număr de locuri	Buget 21 locuri	Taxă 12 locuri
	Condiții de admitere	<p>Media de admitere se calculează astfel: -60% Media examenului de licență/diplomă; -40% Media obținută din analiza CV-ului și a scrisorii de intenție.</p> <p>Criteriile de departajare a candidaților cu aceeași medie: -media generală de promovare a studiilor universitare de licență, ECTS -media ECTS din ultimul an de studii universitare de licență</p> <p>Aplică pentru admitere https://www.geo.uaic.ro/admitere/</p>	
	Taxa de înscriere	250 lei	
	Acte necesare pentru dosarul de admitere	<p>Acord de confidențialitate ; Diploma de bacalaureat și foaia matricolă din liceu, ambele în original; Diploma de licență și suplimentul la diplomă (sau echivalenta acesteia-adeverință de absolvire), ambele în original (dacă un candidat nu depune la o specializare diploma în original, el va depune copie și o adeverință de la universitatea/ facultatea unde are actele în original);</p> <p>Cartea de identitate (care atestă domiciliul în România) în original pentru conformitate și copie simplă pentru dosar; Certificat de naștere în original pentru conformitate și în copie simplă pentru dosar; Certificatul de căsătorie sau documentul care atestă schimbarea numelui (dacă este cazul) în copie simplă; Adeverință medicală tip, eliberată în ultimele 6 luni, care să menționeze starea de sănătate a candidatului (este/nu este în evidență cu boli cronice, și care sunt acestea, dacă este cazul); În cazul studenților/ absolvenților/ exmatriculaților de la un alt program de masterat: adeverință din care să rezulte numărul de semestre urmate la buget/taxă și, numărul de semestre în care a beneficiat de bursă, dacă este cazul;</p> <p>În cazul absolvenților de studii universitare de licență aparținând unei alte instituții de învățământ superior (alta decât Universitatea "Alexandru Ioan Cuza" din Iași): adeverință din care să rezulte numărul de semestre urmate la buget/taxă și, numărul de semestre în care a beneficiat de bursă, dacă este cazul; CV + Scrisoare de intenție ; 3 fotografii tip buletin de identitate;</p> <p>Fișa de înscriere (se generează automat la facultate); Chitanța de achitare a taxei de înscriere ; Dosar plic.</p>	
	Ultima medie de admitere la buget (2023)	8,75	
	Ce studiezi?	<ul style="list-style-type: none"> ✓ Bazele teoretice și metodologice ale cercetării riscurilor ✓ Riscuri climatice ✓ Riscuri geomorfologice ✓ Riscuri hidrologice ✓ Amenajarea ariilor forestiere ✓ Riscuri antropice ✓ Amenajări și politici urbane și rurale ✓ Organizarea și amenajarea terenurilor agricole ✓ Amenajarea ariilor forestiere ✓ Managementul apelor. Principii și reglementări europene 	

- ✓ Riscuri pedologice
- ✓ Vulnerabilitatea și reziliența sistemelor teritoriale
- ✓ Cartografie analitică și digitală tematică
- ✓ Metode cantitative de evaluare a riscurilor naturale
- ✓ Metode de analiză spațială în organizarea și amenajarea teritoriului
- ✓ Practica de specialitate

👉 <https://www.geo.uaic.ro/programe-de-studii>

www.geo.uaic.ro/images/geodocs/Fise_Disciplin/Geografie/Anexa_FGG_98_Fise_disciplina_2023-2024_RNAT.pdf



Activități practice și aplicații de teren,
(la sfârșitul primului an de studiu)



Practică de specialitate interne și/sau cu terți parteneri



Burse

<https://www.geo.uaic.ro/studenti/servicii-studentesti/burse>

Asociații studentești active și grupuri de lucru studentești

Activități extracurriculare

GISTURIS DESPRE NOI ▾ PROIECTE ▾ SIMPOZIOANE ▾ GIS ▾ DEZVOLTARE PERSONALĂ

Site-uri interactive Search ... 🔍

România

1. Ai semnal – harta de acoperire a rețelelor mobile
2. Asociația Pro Infrastructura – harta calității drumurilor
3. Atlas Explorer ANPM – Atlas Agenția Națională pentru Protecția Mediului
4. Balneo Map – izvoarele din Regiunea Centru – Transilvania
5. Berzele României
6. Biserica Ortodoxă Română – activitatea social-filantropică
7. Calitatea aerului – Rețeaua Națională de Monitorizare a Calității Aerului
8. Distanțe rutiere – calculul de distanțe rutiere, și consum de carburant între destinații
9. Geoportal ANCPI – Planul Topografic de Referință al României în format digital
10. Harta corupției – harta corupției pe județele României
11. Harta INHGA – stații hidrometrice și situația hidrologică
12. Harta Meșteșugarilor – o hartă interactivă ce așteaptă mereu să fie completată
13. Harta numelor – distribuția spațială a numelor românești
14. Harta pâinii
15. Harta reciclării – localizarea punctelor de colectare selectivă a deșeurilor reciclabile

GISTURIS-Club Studentesc
760 Followers

👉 Dacă ești interesat să îți construiești noi abilități, alătură-te cartografilor #Esrn

🌱 În acest curs popular, vei învăța concepte esențiale de #cartografie, vei obține statui de la experți și vei aplica cele mai recente tehnici pentru a crea hărți frumoase folosind software-ul #ArcGIS Pro.

📅 Timp de șase săptămâni, inspiră-te și fi #creativ: 16 februarie – 30 martie, 2022...
See more

GISTURIS (👉 <https://www.gisturis.ro>), **ENVIROGIS**

Stagii de studii
internaționale

Burse Erasmus+

<https://www.geo.uaic.ro/relatii-internationale/programe-internationale/programul-erasmus-see>



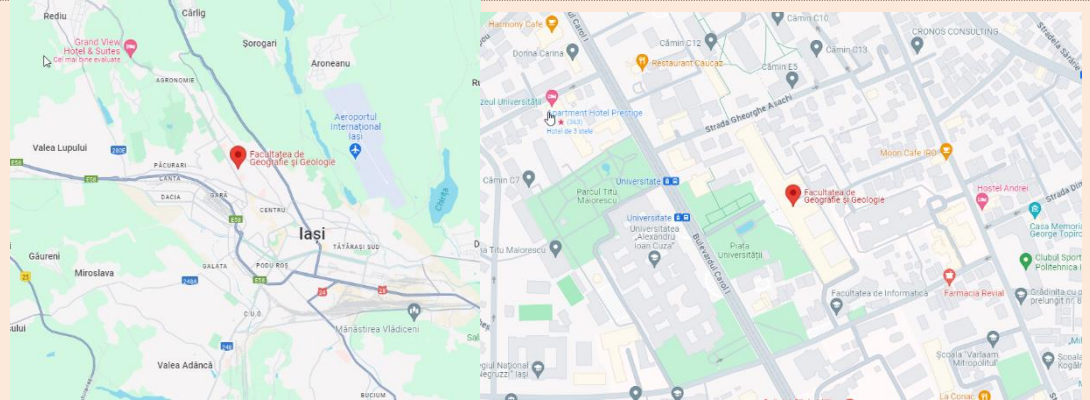
Diploma
obținută

Masterat în Riscuri naturale și amenajarea teritoriului (Domeniul geografie)

Posibilități de
angajare

Firme potențiale angajatoare de absolvenți de RISCURI NATURALE ȘI AMENAJAREA TERITORIULUI
ISU IAȘI
ARCADIS
APAVITAL
PRIMĂRIA IAȘI
ZONA METROPOLITANĂ IAȘI
ADMINISTRAȚIA BAZINALĂ APĂ PRUT-BÂRLAD
INSTITUȚII ALE STATULUI (AGENȚIA DE PROTECȚA MEDIULUI, AGENȚIA NAȚIONALĂ DE ÎMBUNĂȚĂRI FUNCiare, AGENȚIA NAȚIONALĂ DE ARII PROTEJATE, etc.)

Unde ne găsiți?



<https://www.geo.uaic.ro/>



N47.175129, E27.573809

<https://maps.app.goo.gl/Yq1ppRzEGBWthMm9A>

Facilități



- ❖ Posibilități de cazare, campusurile UAIC:
 - ✓ Complexul studențesc „Titu Maiorescu”
 - ✓ Complexul studențesc „Târgușor Copou”
 - ✓ Complexul studențesc „Codrescu”
 - ✓ Hotelul studențesc Gaudeamus
 - ✓ Hotelul studențesc „Akademos”
- ❖ Cantinele studențești din Campusurile „Titu Maiorescu” și „Târgușor Copou”



Infrastructura de învățare

Laboratoare pentru activități practice echipate cu tehnică de calcul

Biblioteca Centrală Universitară (BCU)



<https://www.bcu-iasi.ro/>